

Vysoké Tatry – letná sezóna 2024

Tohtoročná letná lezecká sezóna je spracovaná z dostupných zdrojov na internete a informácii, ktoré Správa Vysokých Tatier poskytli lezci.

V SHS JAMES, pod komisiou alpinizmu dlhodobo pracuje Správa Vysokých Tatier – SVT, ktorej hlavnou úlohou je koordinácia horolezeckých aktivít a Tatrách. SVT ma každoročne dve stretnutia, jarne a jesenné. Tohtoročné posledné stretnutie sa uskutočnilo 7.11.2024, kde sme riešili nasledujúce aktivity.

- Lezecká sezóna leto 24 v Tatrách, kde sme skompletizovali tohtoročné dostupné prvovýstupy, významné prelezy, preistenia a potrebné aktualizácie existujúcich ciest v Tatrách, ktoré sú spísané v článku nižšie.
- Stav tatranských horolezeckých sprievodcov na internete, knižné vydania a možnosti evidovania prvovýstupov, významných prelezov a tvorba denníkov. Stav je nasledovný:

tatry.nfo.sk

internetový horolezecký sprievodca Tatier, kde je spracovaná v súčasnosti najkomplexnejšia databáza prvovýstupov na slovenskej strane Tatier. Súkromný projekt tatranského nadšenca Mariána Bobovčáka, voľne prístupný. Tohto roku došlo k aktualizácii vzhľadu a funkcii. Od konca tohto roku bude sfunkčnené online dopĺňanie prvovýstupov a hodnotných prelezov v Tatrách a archivácia. Taktiež v spolupráci s M. Jacinom vo vydavateľstve Litvor sú vydané 3 knižné výbery Tatranských stien v niekoľkých reedíciach.

Horolezecký Sprievodca



Vysoké Tatry



High Tatras Mou

Táto databáza zhromažďuje údaje o prvovýstupoch a významných prelezoch existujúcich ciest na slovenskej strane Vysokých Tatier.

Často sú informácie o tatranských výstupoch roztratené po rôznych stránkach a sociálnych sieťach.

Horolezcami vložené informácie by mali slúžiť k lepšej evidencii prvovýstupov a zaujímavých prelezov, prvých, alebo zimných opakovaniach výstupov, ale aj čistejších či voľných prelezov technických ciest. Databáza neslúži ako denníček prelezov bežných ciest.

Použite odkazy nižšie na pridanie nových výstupov - prelezov vrátane fotodokumentácie, zobrazenie zoznamu zaznamenaných výstupov, alebo hľadanie v databáze podľa rôznych kritérií.

Vo Vysokých Tatrách je stále čo objavovať, nechajte sa inšpirovať výkonmi tatranských horolezcov!

Vložiť nový výstup

Zobraziť zaznamenané výstupy

Hľadať v databáze

sprievodca tatry.nfo - evidencia nových výstupov

[Knižný sprievodca: Slovenské Tatry – 100 najlepších zimných ciest](#)



Vydavateľstvo Biblioteka Tatarnika vydalo sprievodcu Slovenské Tatry – 100 najlepších zimných ciest, 1. diel. Autormi sú Jakub Radziejowski spolu s Wadimom Jabłońskim a Richardom Nemcom. Sprievodca obsahuje výber zimných lezeckých ciest zo 4 vybraných dolín – Bielovodská dolina, Javorová dolina, Dolina Kežmarskej Bielej vody a Skalnatá dolina. Dohromady 50 ciest vedúcich na 34 vrcholov.

Horolezecké tatranské aktivity, horolezecký sprievodcovia Tatier a zaznamenávanie prelezov v Tatrách na internete sú na stránkach:

climb.sk, lezec.cz - využíva sa iba na zaznamenávanie prelezov formou denníka , prelezy v Tatrách sú zaznamenávané v malom rozsahu

27crags.com/crags/tatry - komerčný globálny horolezecká sprievodca, kde je spracovaný horolezecký sprievodca Tatier, možnosť evidovania prelezov, pridávania fotografií a komentovania ciest. Aktuálne sú spracované najnavštevovanejšie časti Tatier.

tatry.przejscia.pl - na stránke je možnosť zaznamenať prelezy a komentovať cesty iba v Tatrách, ktorá sa aj často využíva. Taktiež sú zverejňované články o lezení Tatrách a spracované prehľady horolezeckých sezón v Tatrách z pohľadu poľských lezcov.

wspinanie.pl - na stránke sa objavujú zaujímavé reportáže, informácie o horolezeckých aktivitách v Tatrách.

Climber.com.pl - poľská internetová stránka, kde sú popísané prelezy tatranských ciest a je tam dobre spracovaný prehľad najkrajších ciest v Tatrách podľa obtiažnosti.


Drytooling.pl - poľská stránka o tatranskom lezení a vydavateľstvo, kde sa dajú kúpiť poľskí horolezeckí sprievodcovia Tatier.

Mastertopo.pl - poľské vydavateľstvo horolezeckých sprievodcov Tatier, ktoré vydáva fototopa, skladané mapy s jednotlivými štítmí Tatier so zakreslenými cestami a ich popisom.

Prehľad horolezeckých aktivít v Tatrách je spracovaný po dolinách z východu na západ, kde sú uvedené prvovýstupy, významné prelezy a iné aktivity. Aktivity na poľskej strane Tatier tu nie sú spracované, informácie o poľských Tatrách sú dostupné v horeuvedených internetových stránkach.

Dolina Bielej vody

V ramene Čierneho štítu, v galérii pod Malou Zmrzlou dolinou spravili a 16.8. aj RP preliezli K. Gachall, V. Linek a T. Petřík novú cestu **Petríkova výzva 6+/7-**, je to 5 dĺžok platňového lezenie s postupovými nitmi, RS1. Napravo od tejto cesty je menej známa **Cesta horských zvodcov 8-** z roku 2015, M. Kravec, R. Lienerth, A. Tomanová.



Obr. Cesty v ramene Čierneho štítu a galérii Malej Zmrzlej doliny 1 - **Petríkova výzva 6+/7-**, 2 – **Cesta horských zvodcov 8-**, 3 – **Kvarteto 4** foto: R. Staruch

Poľskí lezci M. Czech, W. Jabłoński 24-25.8., presne za 29 hodín krátkym prespaním pod Lomnicou, preliezli na Malom Kežmarskom štíte **Superdretisimu** na druhý pokus, cesta je pôvodne hodnotená za 8+, pri zlom istení R3-4!, má malo opakovaní, poľskí lezci ju ohodnotili na obtiažnosť 9 PP, pokračovali pod J stenu Kežmarského štítu, kde preliezli **Pochylého platňu 8-**, **Vidlovým hrebeňom** za 5 prešli na Lomnický štít, Jordánkou pod Z stenu a vyliezli **Hokejku 7-**.

Na Jastrabej veži A. Ondra 24.9. za prítomnosti kameramanov dal pokus o OS prelez najťažšej skalnej cesty v Tatrách **Korona 11-**, OS prelez mu nevyšiel, ale na druhý pokus cestu preliezol a potvrdil jej obtiažnosť a náročnosť na odvahu. Zaujímavo spracované video z prelezu je na Adam Ondra youtube kanáli. **Pochylého platňa** za 8 ma PP prelez 4.8. od M. Sejbala, zapísaná ako 8+.

Skalnatá dolina

Na Huncovskom štíte pribudla ešte v zime 9.3. nová cesta **Gumov kút**, 4+, autormi sú E. Velič a A. Kubiš za 4+, Je to 10 dĺžok lezenia ľahšej obtiažnosti, kde v lete autori doplnili nity na štandy a aj postupové nity. Aktuálne sa pripravuje spracovanie sprievodcu Huncovského štítu na tatry.nfo.

3.7. dvojica M. Medvec a I. Staroň preliezla vo V stene Lomnického štítu **Bronzový pilier 7-**, málo opakovaná cesta, kde je potrebné vedieť odisťovať, R2. V J stene Kežmarského štítu boli v auguste prelezené športové cesty **Tulák po hviezdách**, 8- OS M. Mrovčákom a R. Lúbym, **Pochylého platňa**, (správny názov **Cesty na pamiatku Ilju Špitálskeho**) 8- PP Ľ. Čechovou. **Cesta do hôr 8-**, bola OS prelezená dvojicami J. Kokowskim , K. Pałkom a P. Bańczykom i Łukaszom, obtiažnosť podľa nich je skôr 8+.



Obr. **Bronzový pilier** foto I. Staroň

V 9/24 S. Filkor a R. Novakovský preliezli **Fialov kút**, 7, kde po dohode so SVT doplnili 2x štand a v kľúčovom mieste nahradili niekoľko starých skôb nitom. M. Krasňanský a M. Nečej po dohode s

autorom cesty a SVT urobili preistenie a sanáciu cesty **Žltá strechy**, cesta si zachovala dobrodružné lezenie, hodnotenie istení je RS3.

Platne Kežmarského štítu sú miestom, kde vznikali najvýznamnejšie lezecké počiny histórie tatranského lezenia, medzi znalcami tatranského lezenia sa často spomínala aj záhadná cesta **Der Spiegel** s nejasnou minulosťou, ktorá mali viesť práve v týchto platniach. Pri diskusii o vzniku a preistení ciest **Total free jazz** a **Tuláka po hviezdach** sme sa opäť dostali aj k ceste **Der Spiegel**, ktorej autorom je legendárny a asi aj najvýznamnejší pieskarský lezec Berd Arnold z východného Nemecka. Kontaktovali sme ho s otázkou o objasnení histórie Der Spiegel, na ktorú nám obratom odpovedal a popísal svoje pôsobenie v Tatrách v 70.-80. rokoch. V tej dobe pravidelne navštevoval a liezol v Tatrách (len na doplnenie - veľmi pochmúrna časť našej histórie, kedy lezci od nás mohli cestovať bez väčších problémov iba do NDR a nemeckí lezci k nám). Berd Arnold píše:

*Doteraz nedotknutá platňa (budúce **Der Spiegel**) medzi **Špitálskeho pamätnou cestou** a **Obrovským kútom** neunikla našej pozornosti. V polovici júna 1980 prišiel čas na provýstup **Der Spiegel**, pravdepodobne s Günterem Lammem. Po stupňovitom teréne, jemných previsnutých kútoch prišla platňa - náš skutočný cieľ. Na štandoch sme použili po jednom nite (dar od Pita Schuberta), medzistenie bolo, pokiaľ vôbec, malými vklínencami. V jednej pasáži som musel liezť, po dobrom či po zlom, technicky, preto A3, ale to bolo spôsobené sporadickým istením. Každopádne keď sme dosiahli vrchol, boli sme šťastní - sen sa stal skutočnosťou. V 1992 s rodinou vo Vysokých Tatrách - vtedy ma napadlo dodať do cesty pár nitov, nech nie je tak strašidelná. K tomu malo dojsť v lete 1996. Cestu som liezol s dvoma spoločníkmi (Lutz Richter, Stephan Weinberg) s prípadnými potrebnými nitmi v batohu. K nášmu údivu ich bolo v ceste už dostatok. Doistenie teda už nebolo potrebné. Podaril sa nám čistý výstup v štyle RP. Tolko k **Der Spiegel** na Kežmarský štít.*




Obr. Bernd Arnold na domácich pieskoch v čase, keď vznikol **Der Spiegel** foto: internet

V SVT sme sa dohodli, že tento počin B. Arnolda sa musí dostať aj do sprievodcov ako prvý prelez platňami medzi **Špitálskeho pamätnou cestou (Pochylého platňa)** a **Obrovským kútom** a cesty **Total free jazz** z roku 1887 a **Tulák po hviezdach** z roku 1991, ktoré boli odistené z hora budú uvádzané iba ako varianty tejto cesty. Po diskusii a upresnení od B. Arnolda cesta **Der Spiegel** pôvodne 7, A3 ide v spodnej časti v línii nitov **Tuláka po hviezdach** a v hornej časti v línii nitov **Total free jazz**.

Malá Studená dolina

Na Baraních rohoch J stene R. Nemeč s priateľmi dokončil a zverejnil topa 7 nových dvojdĺžkových ciest obtiažnosti 5 až 7.



BARANIE ROHY 2526 m.n.m
Južná stena Pravého piliera

1 - Petriková cesta, 6+
M. Legutky - V. Petřík, 15.9.1968

2 - Prvé krôčky 6+
A. Belica - I. Koller, 8.7.1972

3 - Dračie šupiny, 7, 80m
R. Nemeč - R. Vrlák, 18.7.2023
L1 - 45m, 6-UIAA, L2 - 35m, 7UIAA

4 - Dopocený Pavián, 7-, 80m
R. Nemeč - M. Mutala, 22.7.2023, 20.6.2024
L1 - 50m, 5+UIAA, L2 - 30m, 7-UIAA

5 - Pre Verejnosť, 6+, 80m
R. Nemeč - M. Krasňanský, 22.7.2023
L1 - 50m, 6+UIAA, L2 - 30m, 6-UIAA

6 - Aries, 5, 90m
R. Nemeč - S. Bieliková, 21.7.2023
L1 - 60m, 4UIAA, L2 - 40m, 5UIAA


7 - Baranidlo, 7-, 70m
R. Nemeč - B. Ferenc, 8.7.2023
L1 - 25m, 4+UIAA, L2 - 40m, 7-UIAA

8 - Zlaté Runo, 5, 70m
R. Nemeč - B. Ferenc, 8.7.2023
L1 - 30m, 4+UIAA, L2 - 40m, 5UIAA


9 - Vinobitie, 5, 70m
R. Nemeč - B. Ferenc, 8.7.2023
L1 - 30m, 4UIAA, L2 - 40m, 5UIAA

Nové cesty na Baraních rohoch foto: R. Nemeč

V Male Žltej stene M. Mrovčák, R. Novák a R. Staruch v 8-9/24 na niekoľko návštev spravili novú cestu **Nádhera zelená**, za 9, istenie RS2 (po vylezení cesty bolo pár nitov a skôb pridaných). Ide v strednej, najvyššej časti steny, kde sú kolmé až previsnuté steny prerušované šikmými policami, dokopy 6 dĺžok, 200m lezenia. Cesta je to nádherná, len skala občas v machoch schovaná, ale s každým prelezom to bude lepšie, garantujú autori.



Fototopo Nádhera zelená foto: R. Staruch




Obr. 1. dl. **Náhery zelená** foto R. Staruch



Obr. 2. dl. **Náhhera zelená** foto R. Staruch

Na Poľovníckej veži nad Zamkou (niekedy uvádzanej ako Limbová veža, ale taká je už Belanských Tatrách) pribudla 10.11. nová 2-dĺžková cesta **Stovka** za 8+, RS1, R. Gelle, R. Staruch.



Obr. V ceste **Stovka** foto: R. Staruch



Obr. V ceste **Stovka 2.** dl foto: R. Staruch

V Z stene Lomnického štítu 3.4. preliezli **Pšendovú cestu** 7-, OS T. Buček, M. Krasňanský a M. Varga. 20.6 ich hodnotenie je skôr 7+, R3. A. Ficek R. Forysiak preliezli **Perzeidy** 8, RP. 26.6. A. a R. Miklerovci prelezli RP cestu **Pogo** 8+. M. Krasňanský a M. Nečej koncom októbra preliezli **Bonbónku** 7, hodnotenie cesty je veľmi prísne, dnes 8-, a istenie R3-4, táto cesta vznikla pred 50-tými rokmi a jej výročie oslávil jej autor I. Koller pokusom o jej prelez, spolu s J. Michalkom dali v nej pokus, ale potvrdila sa jej náročnosť a odolala. Od autora vznikol podnet na odistenie tejto zaujímavej cesty, na SVT budeme o tom diskutovať. V ceste **Puklina v platni** za 5+ pribudli 7x štandy zásluhou R. Hajdučíka a M. Greštiaka.



Obr. I. Koller v ceste **Bonbonka** foto: FB I. K.



Obr. Doplnenie štandu v ceste **Puklina v platni** foto: FB R.H.

Na V. Lomnickej veži 30.6. B. Berk, A. Ficek a S. Podosek preliezli RP **Via Veronu** 8- a pokračovali do cesty **Nekonečný príbeh** 8+, kde ale už cestu nedoliezli. 27.10. cestu **Stragate** 8, preliezli PP T. Černý, V. Fejta a ohodnotili ju za 8+.

Na Malej Žltej stene 30.6. Alina Szyld a M. Harendarz preliezli RP **Vivat Gorby** 8, v komentári hodnotia cestu ako jednu z najkrajších v Tatrách tejto obtiažnosti.

a Prostrednom hrote 7.7. I. Staroň, M. Medvec preliezli cestu **Rybička, Šmíd** V+ A2 čiastočne voľne. I Staroň preliezol voľne všetky dĺžky, kde kľúčové za A2 ťahal, ostatné na TR. Voľný prelez je už z roku 1983 ohodnotený za 6-. I Staroň vraví, že už aj ťažšie 7- v Tatrách liezol. Ide o fyzicky a psychicky náročné lezenie po vlastnom istení R3, často krát aj v lámavej skale.

Na Poľovníckej veži J. Šelleng a M. Mrovčák preliezli PP cestu **Mimi platňa**, 9 a potvrdili hodnotenie z minuločného prelezu, cesty **Diretka** 8 a Stovka 8+ majú prelez od M. Baláža 10.11.

Na Nosičskom boulderi, skalke pod Zamkovského chatou, R. Gelle a J. Šelleng popreliezali viacero možných smerov a vznikli športové cesty obtiažnosti 9 až 10.



Obr. Nosičský boulder, 1 - Plán B 9+, 2 – Artefakt 10-, 3 – Nosičský boulder 8-, foto R. Staruch



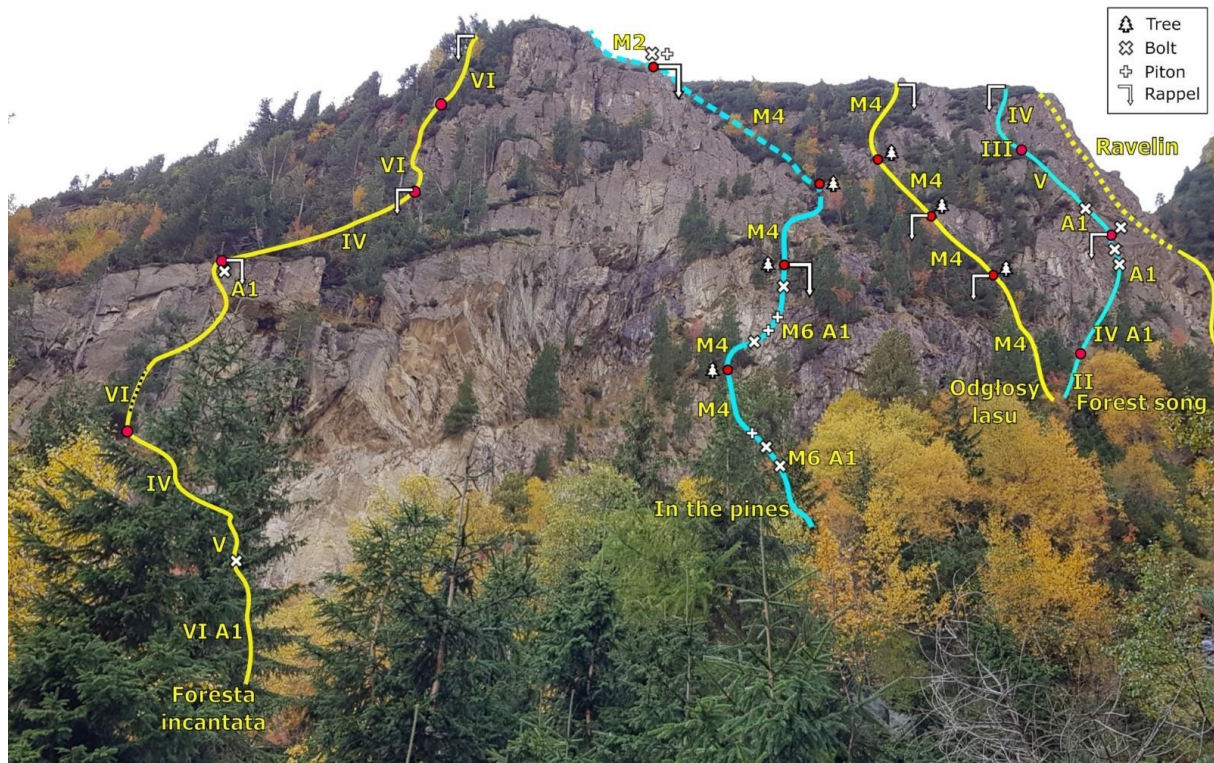
Obr. v 1. dl. **Rybička, Šmíd**, foto I. Staroň

Veľká Studená dolina

Na Javorom štíte v pravej časti steny nad turistickým chodníkom z iniciatívy chatára Zbojnickej chaty vznikajú kratšie 1-2 dĺžkové cesty. Aj má niekto záujem o vytvorenie nových ciest v okolí Zbojnickej

chaty, po dohode s chatárom je možná podpora - ubytovanie, materiál. M. Knižka bol aj pri preistení klasík na Streleckej veži, kde v cestách Prostredný a Pravý pilier pribudli nové štandy.

V masíve Kráľovskej stráže na Slavkovskom štíte spravil v posledných rokoch M. Pronobis viacero kratších ciest na letná aj zimné lezenie, **Foresta incantata** 6, A1, **In the pines** M6,A1, **Odglosy lasu** M4, **Forest song** 4,A1.




Obr. Masív Kráľovskej kôpky a nové cesty M. Pronobisa

Na Malom Hrote J. Gurba istení otcom 6.7. preliezol PP cestu **Gilotína** za 10-.

Na Javorovom štíte Alina Szylid a M. Harendarz preliezli OS 6.7. **Grilované cencúle** 7+, 20.7. OS **Kajšmetka** 7. Tie isté cesty OS preliezli aj Zuzana Jargašová a V. Vyskočil 21.8. **Grilované cencúle** 7+ a 29.8. OS **Kajšmetka** 7. Na Širokej veži 28.8. ešte pridali PP **Spomienku na Magnusa** 7+/8-. Na Streleckej veži zopakovali OS 16.6. cestu **Misia** 8- R. Staruch a M. Zentko. 22.7. I. Staroň a M. Kováčik preliezli na Streleckej veži a Širokej veži cesty **Paleničkov kút v platni** 6+ a **Všetko v poriadku** 7-.

Velická a Batizovská dolina

Vo Velickej stene 24.8. dokončili I. Staroň a M. Sim novú cestu **Vyhliadkový let 7**, istenie SR3. Cesta má 3 dĺžky a 8 postupových nitov a bola začatá v 2021. Názov popisuje zážitky z tvorby cesty.



Obr. Fotoschéma cesty **Vyhliadkový let** I. Staroň

Velická stena - SZ stena

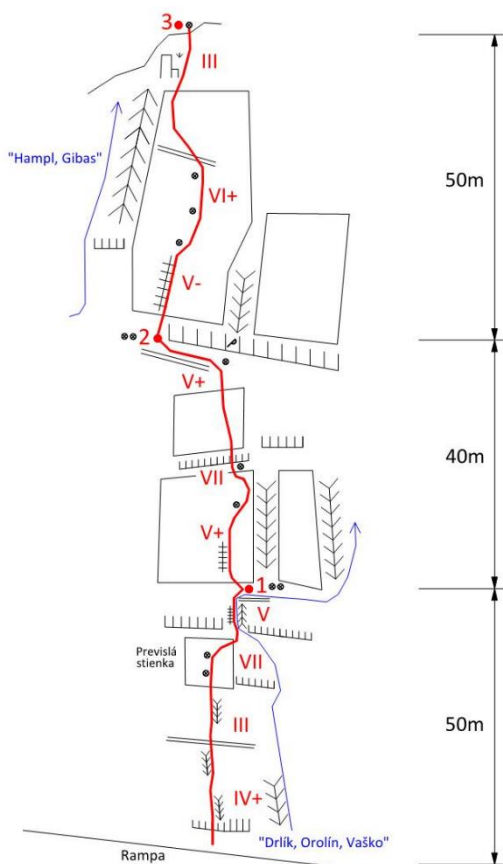
"Vyhlídkový let" VII, 140m, 6hod.

Miroslav Šim

Ivan Staroň

18.07.2021 a


24.08.2024



Obr. Topo cesty **Vyhlídkový let** I. Staroň

V Z stene Gerlachovského štítu našla skúsená dvojica M. Medviď a M. Pleidel miesto na dlhú novú líniu **Stepný vlk** obtiažnosti 8, pri istení RS3. Cesta má 12 dĺžok a vo výške okolo 2500 m.n.m. na Veľkej Gerlachovskej strážnici ponúka lezenie obtiažnosti 8 v krásnej vodou vymytej skale. Jeden z autorov opísal cestu nasledovne: *V priebehu augusta a začiatkom septembra sa nám podarilo pretaviť Medveďovu dávnu víziu do novej línie pretkávajúcej tú najkrajšiu skalú Z steny až na vrchol Gerlachovského štítu. Krásou, dĺžkou a náročnosťou napokon predčila všetky naše očakávania. Na zopakovanie cesty bude potrebný veľmi dlhý deň, expresy, sadu balnutov a friendov vrátane mikrovlečkostí, niečo na ich predĺženie a kus odvahy, lebo odlezy sú často poriadne dlhé. Cestu sme vytvárali odspodu, postupne počas 4 dní. Všetky nity sme osádzali z lezeckej polohy, s výnimkou 3. nity v druhej dl., ktorý som pridal pri zlaňovaní, nakoľko v tej pasáži bolo takmer nemožné založiť spoľahlivé istenia a nasledujúci úsek je jeden z tých ťažkých. Každopádne nity sú tam kde boli potrebné, či už kvôli bezpečnosti alebo orientácii a pod. Pri tvorbe dĺžok aj pri preleze sme sa celý čas striedali, prekopali hlbiny svojich mentálnych a fyzických síl, aj sa riadne nachodili, ale napokon sme si to riadne užili. V celej línii sme našli dve skoby, jednu (nerezovú podomácky vyrobenú) na začiatku druhej dl. zrejme pozostatok úniku a druhú zablúdenú (tak asi z pol. 20.stor.) nad Vyšným G. priechodom v 10.dl. kde sme asi prekročili nejaký starý variant vrcholovej steny, (konzultované s P.J. :))*

Na záver sa mi žiada použiť slávny výrok E.H.: "It is not the mountain we conquer, but ourselves." ... a aj preto sme cestu nazvali "Stepný vlk"



Obr. Fototopo cesty **Stepný vlk** foto: M. Pleidel



Obr. 11. dl **Stepný vlk** foto FB M. Pleidel

Na Kostolíku Alina Szyld a M. Harendarz preliezli 30.7. **Paleníčkovu cestu** za 6 a **Orion** za 7, ale podľa ich hodnotenia je to 8-, táto dvojica ďalší deň 31.7. na Biskupskej čiapke zopakovala cestu **V chráme čiernych oblakov** za 7, 200 metrov alpinizmu SR3 s tromi postupovými nitmi. Ide pravdepodobne o prvé opakovanie a prvý OS prelez. Dvojica A. Jarosz, M. Lewandovicz na Batizovský štít preliezla 11.8. **Pilierissima** za 7 a 12.8. na Kotlovom štíte cestu **50. rokov pre James Bobrovec** za 7. M. Krasňanský a M. Jurečka 12.9. zopakovali **Stepného vlka** za 8 a potvrdili jej veľkoleposť.

Vo Velickej doline v drytoolovej oblasti Večný dážď J. Šelleng a R. Gelle využili jesennú periódu suchého počasia a preliezali doteraz cesty s hodnotením M voľne, v lete sú to športové, dobre odistené, previsnuté cesty. Cesta **Nekonečný príbeh** M8- je za 9-, **Čakanie na ľad** M7- je za 9 , cesta **Test** M6+ na 7+ a cesta **Silácka** M8- je za 9.



Obr. Večný dážd' cesta **Silácka** za 9

Zlomisková dolina

Vo V stene Ošarpancov 16.8. preliezli PP cestu **Veľké oči** 9+ T. Buček a L. Fajkoš a potvrdili obtiažnosť. Alina Szyld a M. Harendarz tiež na Ošarpancoch preliezli 11.8. **Sedem životov** 8 a 31.8. **Arches** za 8, ktorú opísali ako koncentráciu fyzickej a psychickej náročnosti, 13.8 ešte preliezli na Východnom Železnom štíte **Matejov kút** 8-.

Mengusovská dolina

Na prostrednej veži Galérie Ostrvy pribudla 1.9. v pravej, málo lezenej časti, nová cesta **Osud**, 8+, 3 dĺžky, dokopy 100 metrov vyrovnaného lezenia s istením RS2. Autormi sú M. Baláž, M. Krasňanský a R. Staruch.



Obr. Cesta **Osud**, v previsnutom kúte 2. dĺžky



Obr. Cesta **Osud**, začiatok 2. dĺžky

Už tradične sa najviac liezlo na Ostrve, cesta **Kanec 9** sa dočkala opakovaní v máji od T. Bučeka a M. Sedláčka PP, počas jamesackého týždňa P. Kuric OS a R. Lúbym a 10.7. cestu preliezli PP P. Ziolo a N. Borkaľa. T. Buček, M. Krasňanský a M. Varga 13.4. PP preliezli **Diretisimu pravej veže 9-/9**. Cestu **Titanic 9- 29.6.** preliezli PP A. Ficek, M. Roczniak, S. Podosek.

Na Volej veži 5. 10. Preliezol PP J. Gurba cestu **Katarzia 10-**. Cestu **Medzi legendami 8-** preliezli 30.6. M. Baláž a R. Staruch a 26.10. T. Černý, V. Fejta. M. Sim a I. Staroň preliezli 23.9. cesty **Orolín a platňu Kos, Maras**.

Mlynická a Furkotská dolina

V JV Kozej steny spravili 7.10. Alina Szyld a M. Harendarz novú cestu **Forever young** za 7, istenie RS2, 145 m lezenia v 4 dĺžkach. Nity na štandoch a niekoľko postupových.



"Forever Young" VII, RS2, 145m
Alina Szyld, Mariusz Harendarz
Kozia Stena

1 i 7.10.2024r.

4) 15m, VII

3) 30m, VII-/VII

2) 45m, VI+

1) 55m, VII-

Obr. Fototopo cesty **Forever young** foto Alina Szyld

V Mlynickej doline Alina Szyld a M. Harendarz na Prednom Solisku V preliezli 2.8. cestu **Bumerang** za 8, kde je všetko po vlastnom istení R2-3. Na Veži pod Skokom cestu **Princezná AMY** 8+/9- v auguste PP preliezli R. Novák, M. Tribula, M. Zentko a R. Staruch. Na Stene pod Skokom preliezli 23.8. P. Šofráno, V. Šuraba cestu **Witchcraft** 8+ a Ania Cichoń, A. Ficek preliezli cestu **Witchcraft** 8+ a **Jacksoninu** 8. J. Svrček a J. Gimerová spravili v ich ceste **Jacksonina** 8 nový nástup, kde nahradili 1. dĺžku za 4+ novým variantom za 8-, čím bude cesta vyrovnanjšia.

Javorová a Bielowodská dolina

Informácií o letných lezeckých aktivitách je minimum, ale zima to isto vynahradí. Na Ťažkej bašte v J stene 7.9. Ł. Szwarczyński a A. Tabisz vyliezli novú cestu **Cesta cez okno** 7+, 250 m lezenie, 6 dĺžok s istením R, v ceste ostalo iba niekoľko skôb.

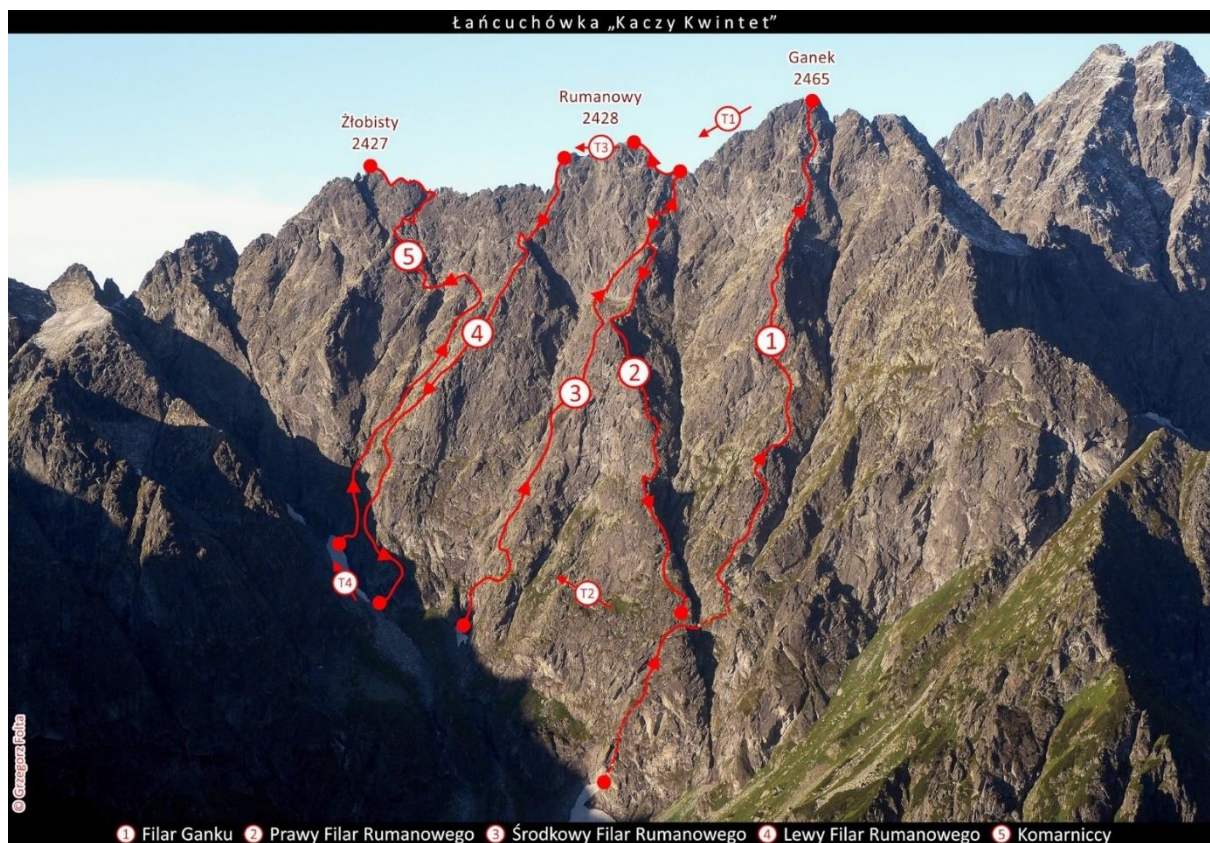
27.7. v S stene Kačacieho mnícha I. Staroň a M. Sim preliezli OS málo lezenú **Danielovu cestu** V+ A1, voľne 7, R2. Cesta je opäť náročná fyzicky aj psychicky, no prekvapivo v pevnej skale.



Obr. **Danielova cesta** foto I. Staroň

Vo SV stene Malého Mlynára 1.8. preliezli PP P. Bańczyk, M. Czech **Diretissimu** 8-, podľa ich hodnotenie je to skôr 8+/9-.

25.8. G. Folta spravil reťazovku pilierov na Ganeke, Rumanov štít a Zlobivu, kde z Kačacej doliny po najvýraznejších pilieroch týchto štítov vyliezal a aj zliezal.



Obr. Reťazovka s vyznačeným smerom lezenia G. Foltu piatich pilierov z Kačacej doliny foto G. Folta

G. Folta tohto roku spravil viacero takýchto reťazoviek (viac na przejscia.pl) v rôznych dolinách, a to:

18.6. hrebene okolo Velickej doliny prevýšenie 3000m.

10.7. severný pilier na Malý Pyšný štít z Malej Zmrzlej doliny a pravý pilier Pyšného štítu z Medenej dolinky

27.7. na ľadový štít vyliezol a zliezol 5 hlavných hrebeňov zo severných dolín.

Poľská strana Tatier

Lezenie na poľskej strane Tatier je ťažko pre náš zhodnotiteľné, ale poľskí lezci pravidelne vyhodnocujú letnú a zimnú sezónu, aktuálne je letná sezóna 2024 spracovaná Damianom Granowskim na stránke wspinanie.pl.

Úrazy pri horolezectve v Tatrách

Tohtoročné úrazy a záchranné akcie pri horolezeckej činnosti vo Vysokých Tatrách, pri ktorých zasahovala HZS, boli iba pri horolezectve nižšej obtiažnosti. Ukazuje to na dôležitosť kurzov horolezectva pre pohyb v ľahkom horolezeckom teréne. Tu je popis niektorých tohtoročných nehôd a zásahov.

1. Počas letnej sezóny došlo k smrteľnému pochybeniu lezeckej dvojice na Dvojitej veži pri zlaňovaní. Lezkyňa zlanila ako prvá v ďalšiemu zlaňáku, následne zlaňoval jej lezecký partner a keď prišiel k nej na štand, tak sa cvakol do starej slučky. Následne po zaťažení slučky došlo k jej prasknutiu a nasledoval cca 200 metrov pád. Lezec mal zranenia nezlučiteľné so životom.
2. Podobná situácia s úrazom nastala v Dračej bránke, zlaňovanie cez staré fixné lano ktoré nebolo cetrifikované na lezenie, nejaké pomocné lano. Počas zlaňovania prvého lezca, cca 2 metre pred koncom zlanenia, sa lano pretrhlo. Pád oboch lezcov, s tým, že ten, kto bol na hornom štande mal založený prusik na lane a jeden druhého stiahol.
3. Lezcom sa po zlanení na Žabom koňovi sekli laná, nevedeli po nich vyprusikovať. Nakoľko bola noc a pre urýchlenie zásahu HZS cez whatsapp poslala, ako sa robí prusik, po inštruktáži lezci dokázali vyprusikovať, uvoľnili laná a bezpečne zostúpili do doliny. Podobne seknutia lán boli ešte pri 3 zásahoch, kedy uviaznutí nevedia vyprusikovať na oboch koncoch lán a vyriešiť seknuté laná.

Pribúda aj úrazov v teréne tzv. horolezectva nižšej obtiažnosti, kde ľudia zabúdia, nepoužívajú vhodnú lanovú techniku, v ľahkom teréne používajú lano na lezenie tzv. štand - štand a v prípade pádu ohrozujú aj horských vodcov, HZS eviduje taktiež zvýšený nárast smrteľných nehôd solo turistov na hrebeňových túrach.

Záver

Taktiež bouldering je veľmi populárny na balvanoch tatranských dolín, môžeme dúfať, že hlavnými aktérmi boulderingu v Tatrách bude pripravený prehľad týchto aktivít v osobitnom reporte.

Informácie uverejnené v článku sú z internetových stránok james.org, lezec.cz, horyinfo.cz, climb.sk, wspinanie.pl, przejscia.pl, drytooling.pl, climber.com.pl, hzs.sk, facebook lezcov. Všetkým, ktorí mi poskytlí informácie a pomohli so vznikom tohto článku – ďakujem.

Za SVT Rado Staruch